

# Nedsjöarna blir vattenskyddsområde



Länsstyrelsen  
Västra Götaland

**NU BLIR NEDSJÖARNA VATTENSKYDDSSOMRÅDE.** Du får den här informationen eftersom du äger en fastighet inom det nya vattenskyddsområdet runt Nedsjöarna (Västra Nedsjön och Östra Nedsjön) i Härryda och Bollebygds kommuner.

Länsstyrelsen skickar beslutet och föreskrifterna till alla som äger en fastighet inom vattenskyddsområdet. Det är viktigt att du läser igenom bifogade föreskrifter så att du vet vilka regler som gäller i just det här vattenskyddsområdet.

En förändring i det här området som är viktig för alla med båt är att det blir förbjudet att använda båt eller annan farkost med bensin- eller dieseldriven tvåtaktsmotor utan direktinsprutning på sjöarna.

## Så påverkas du som är fastighetsägare

Du behöver läsa igenom bifogade föreskrifter så att du vet vilka regler som gäller i vattenskyddsområdet.

De flesta som bor inom ett vattenskyddsområde påverkas inte så mycket. Några exempel på vad vattenskyddet för Nedsjöarna innebär för dig som fastighetsägare:

Du kan behöva söka tillstånd hos din kommun för åtgärder som riskerar att påverka vattentäkten, som till exempel stora schaktningsarbeten eller lagring av stora mängder hälso- eller miljöfarliga produkter. Kommunen kan ange villkor i tillståndet. I föreskrifterna står mer om när du behöver söka tillstånd.

Det blir förbjudet att använda båt eller annan farkost med bensin- eller dieseldriven tvåtaktsmotor utan direktinsprutning på sjöarna. Om du har en motorbåt i sjön som inte uppfyller kraven har du två år på dig att byta ut motorn.

Det är inte tillåtet att tvätta bilen på uppfarten eller gräsmattan. Du får skölja av den med kallt vatten om du inte använder avfettningsmedel, tvättmedel eller utrustning för högtryck. Biltvättar har reningsanläggningar som tar hand om smutsvattnet.

# Vattenskyddsområdets utbredning

Vattenskyddsområdet är avgränsat med en zon, inom vilken föreskrifterna gäller. Zonen är anpassad utifrån den risk som markanvändningen kan innebära för vattnet. Hela Västra Nedsjöns och Östra Nedsjöns vattenytor inklusive 100 meter strandkant runt sjöarna är inkluderade i vattenskyddsområdet. Tillrinnande vattendrag till Västra Nedsjön inklusive en strandzon kring dessa på 50 meter är också inkluderade i vattenskyddsområdet.

Avgränsningen är gjord på detta sätt då det främst är verksamheter och markanvändning i nära anslutning till sjöarna, och vattendragen nära Västra Nedsjön, som kan utgöra en risk för Västra Nedsjön som dricksvattentäkt. Vattendrag som mynnar nära Västra Nedsjöns utlopp är inte inkluderade i vattenskyddsområdet, eftersom avrinningen från dessa sker direkt till Mölndalsån. Delar av Hindås samhälle är inkluderat i vattenskyddsområdet, eftersom bebyggda områden kan innebära en risk för Västra Nedsjöns dricksvattentäkt.

Härryda kommun har detaljerade, interaktiva kartor på sin hemsida. Där finns också mer information om hur du berörs av vattenskydds-föreskrifterna.

ÖSTRA NEDSJÖN. FOTO: ANDRZEJ OTRĘBSKI



# Varför behövs ett vattenskyddsområde?

Vattenskyddsområden är till för att skydda sjöar och vattendrag som vi hämtar dricksvatten ur. Västra Nedsjön försörjer delar av Härryda kommun med vatten. Avrinningen från Östra Nedsjön påverkar Västra Nedsjön, varför det är viktigt att även Östra Nedsjön inkluderas i vattenskyddsområdet.

Vattenskyddsområdet är ett skydd för framtiden, det betyder inte att vattenkvaliteten i dag är dålig. Varje vattenskyddsområde har egna regler, så kallade vattenskyddsföreskrifter.

## Mer information och kontakt

På Länsstyrelsen Västra Götalands hemsida hittar du mer information om vattenskyddsområden och föreskrifterna för alla vattenskyddsområden i länet.

Härryda kommun har detaljerade, interaktiva kartor på sin hemsida. Där finns också mer information om hur du berörs av vattenskyddsföreskrifterna:

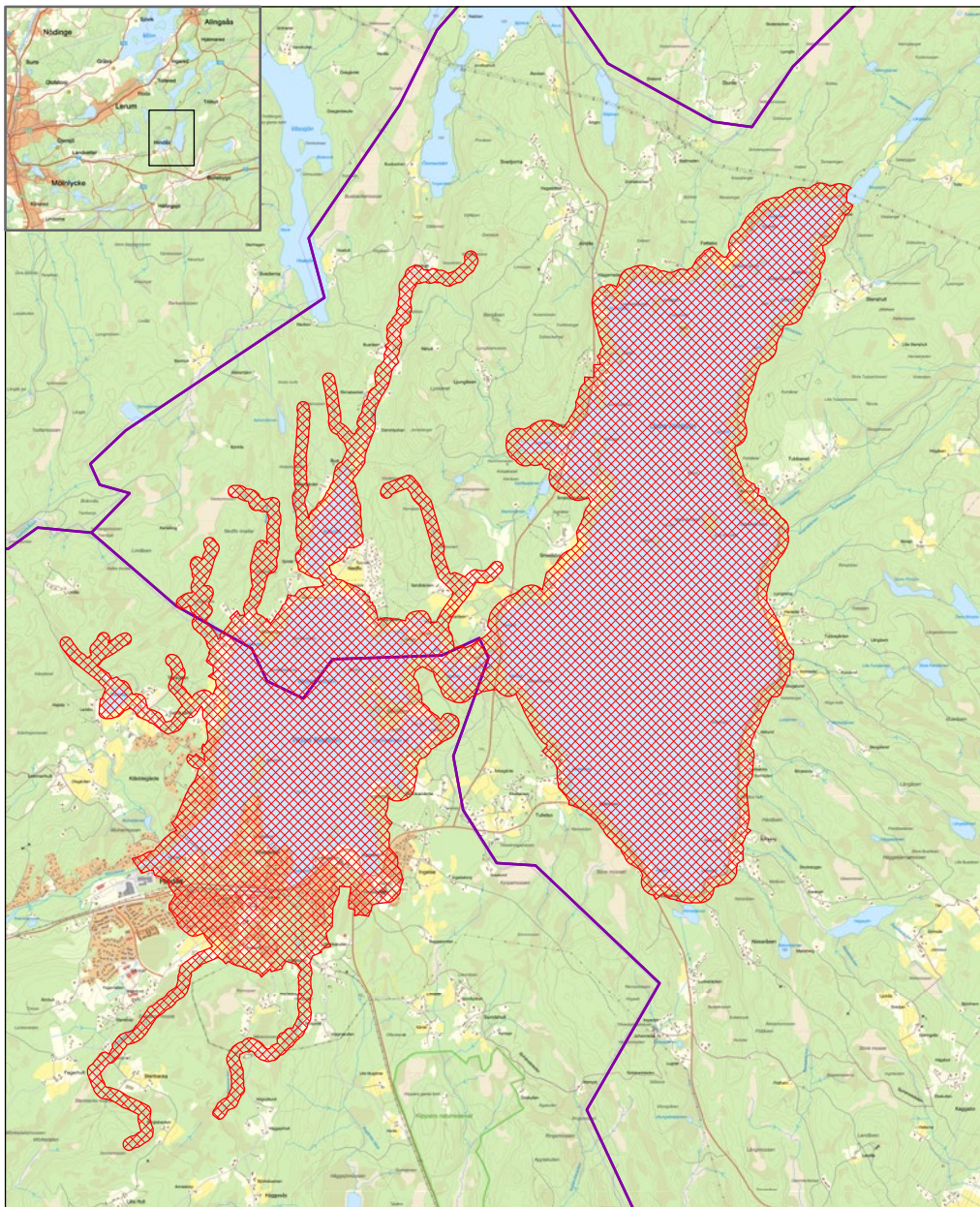
➤ [harryda.se/byggaboochmiljo/vattenskyddsomraden](https://harryda.se/byggaboochmiljo/vattenskyddsomraden)





Scanna QR-koden  
för att komma till  
[harryda.se](https://harryda.se)

### **Kontakt Länsstyrelsen Västra Götaland**

Liselotte Lindgren, handläggare enheten för vattenmiljö  
[liselotte.lindgren@lansstyrelsen.se](mailto:liselotte.lindgren@lansstyrelsen.se)



0 0,5 1 2 Km

-  Vattenskyddsområde
-  Kommungräns

Skala 1:30 000  
Diarienummer: 40927-2020  
Karta producerad: 2024-03-14  
© Länsstyrelserna, Geodatasamverkan

# Om det har skett en olycka

Ring omedelbart 112 om det skett en olycka där något riskerar att läcka ut och hamna i ett vattendrag. Det är viktigt att utsläppet kan stoppas innan det hamnar i vattentäkten.

För mindre händelser som inte är akuta, ta kontakt med din kommun.

Kontaktuppgifter under kontorstid:

Härryda kommun: 031-724 61 00

Bollebygds kommun: 033-23 13 00



Länsstyrelsen  
Västra Götaland

[lansstyrelsen.se/vastragotaland](https://lansstyrelsen.se/vastragotaland)