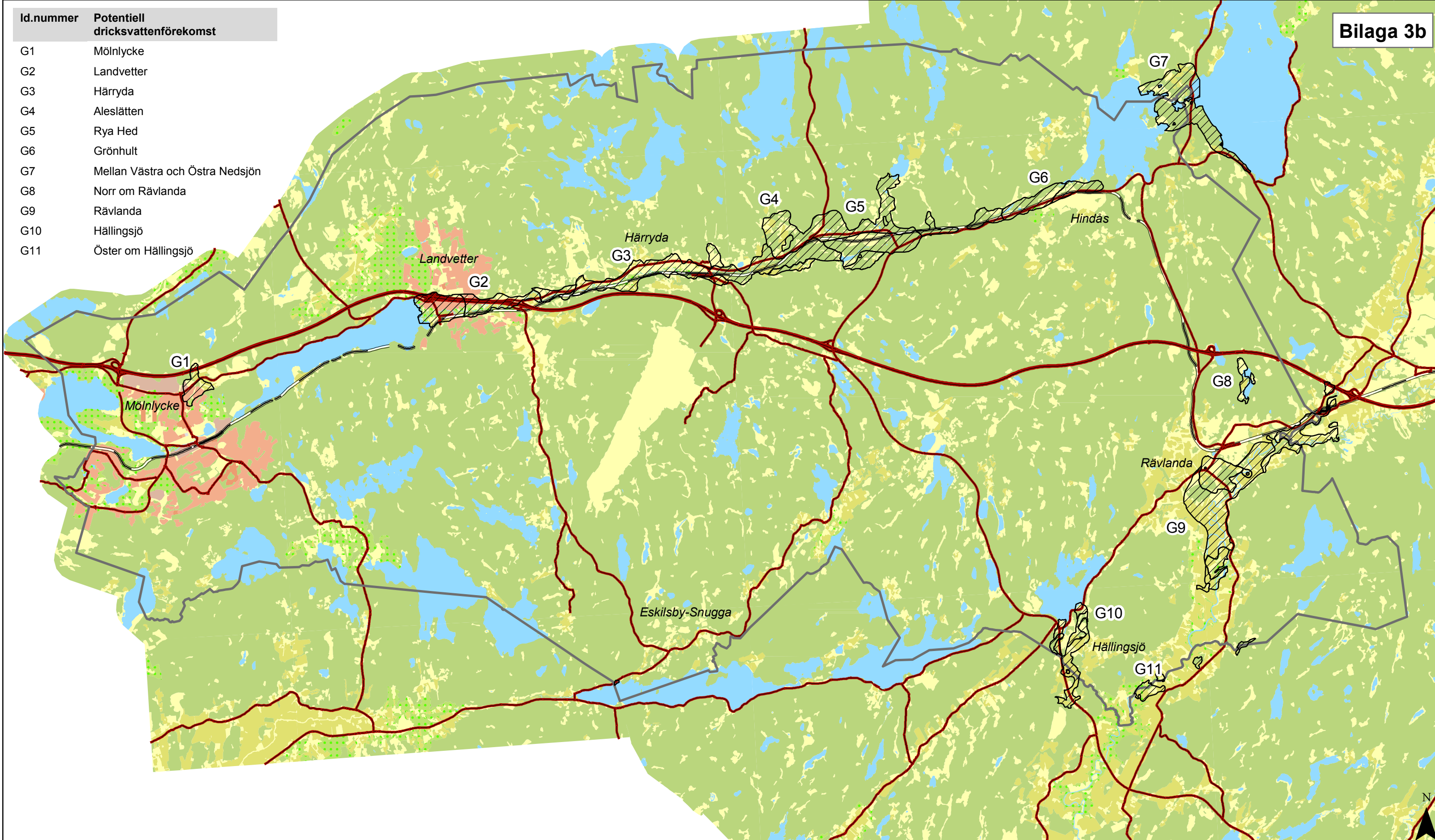
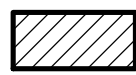




Id.nummer	Potentiell dricksvattenförekomst
G1	Mölnlycke
G2	Landvetter
G3	Härryda
G4	Aleslätten
G5	Rya Hed
G6	Grönhult
G7	Mellan Västra och Östra Nedsjön
G8	Norr om Rävlanda
G9	Rävlanda
G10	Hällingsjö
G11	Öster om Hällingsjö



Potentiella dricksvattenförekomster (grundvatten)

-  Potentiella dricksvattenförekomster (grundvatten)
-  Kommungräns Härryda kommun
- G1** Id.nummer grundvattenområde i jord



© Lantmäteriverket. Ärende nr M2006/1022.

Konstr. Vattenresurser Göteborg, ORNE
 Projektnr. 1311116000
 Datum: 2009-08-18

