

Jordartsgeologisk karta

Ytvattenförekomst


Prioriterade potentiella dricksvattenförekomster (ytvatten)

Grundvattenförekomst

Prioriterade potentiella dricksvattenförekomster (grundvatten)



Kommungräns Härryda kommun



Fyllning



Lera



Silt



Isälvs sediment



Morän



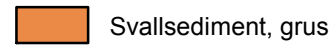
Omväxlande morän och urberg



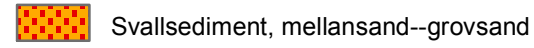
Finsand



Grus



Svallsediment, grus



Svallsediment, mellansand--grovsand



Svämsediment



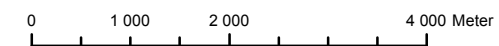
Torv



Urberg



Vatten



N



© Sveriges Geologiska Undersökning

Konstr. Vattenresurser Göteborg, ORNE
Projektnr. 1311116000
Datum: 2009-08-18

