








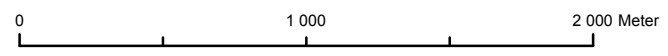
Hot och påverkan för Finnsjön, Gravsjön, Nordsjön och Östersjön

- Ytvattenförekomst**
-  Avrinningsområden ytvatten
 -  Kommungräns Härryda kommun
 -  Materialtäkter
 -  Miljöfarlig verksamhet (C-verksamhet)
 -  Miljöfarlig verksamhet (B-verksamhet)
 -  Potentiellt förorenade områden (fas 1)
 -  Förorenade områden (fas 2)

Faktaruta: Hot och påverkan

C-verksamhet: En miljöfarlig verksamhet som kräver anmälan enligt miljöbalken.
B-verksamhet: En miljöfarlig verksamhet som kräver tillstånd enligt miljöbalken.

Potentiellt förorenade områden (fas 1): Områden som ännu inte har undersökts men där tillgänglig information indikerar att föroreningar kan förekomma.
Förorenade områden (fas 2): Områden som har undersökts och där förorening har konstaterats.



© Lantmäteriverket. Ärende nr M2006/1022.

Konstr. Vattenresurser Göteborg, ORNE
 Projektnr. 1311116000
 Datum: 2009-08-18

